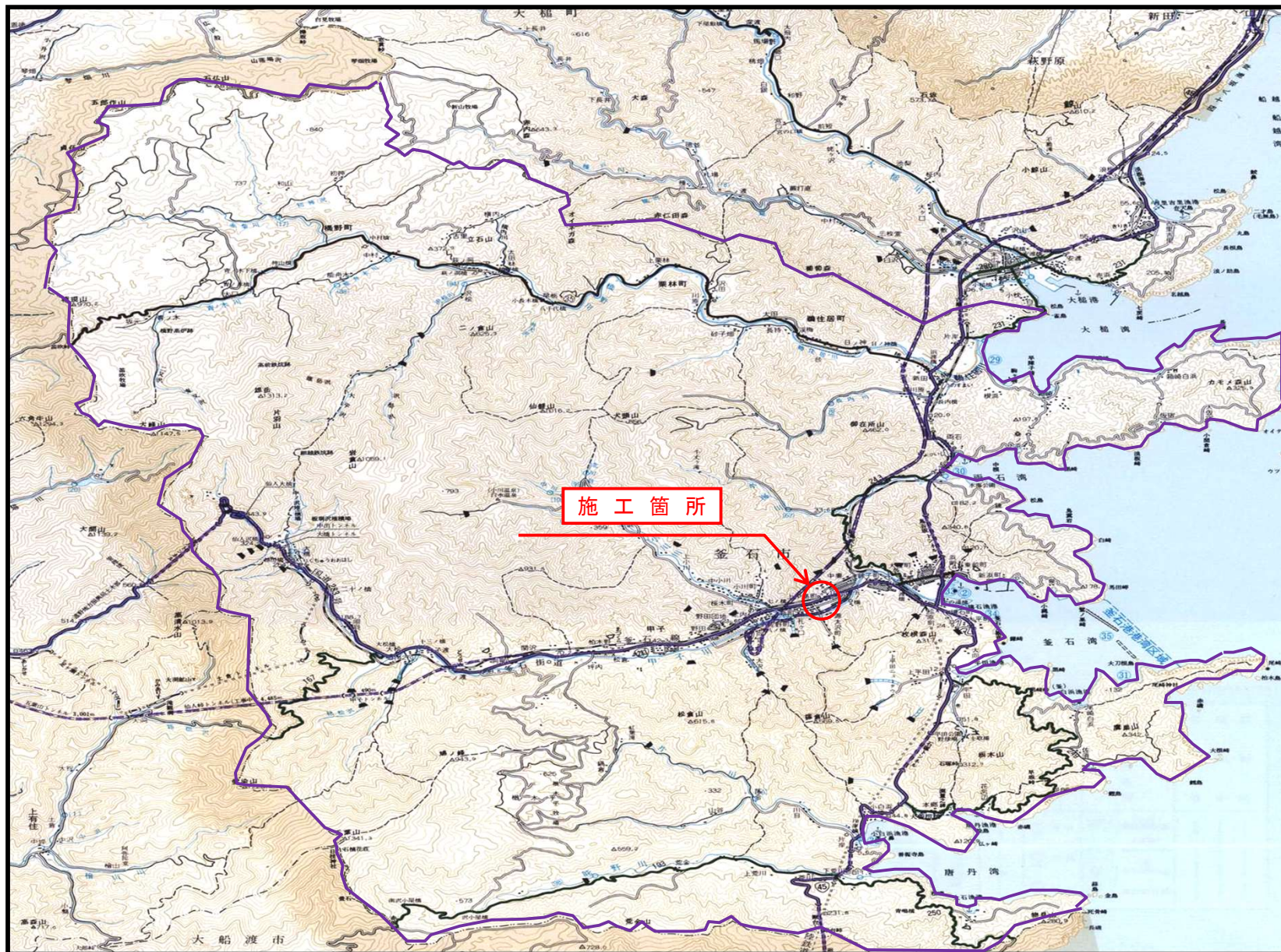
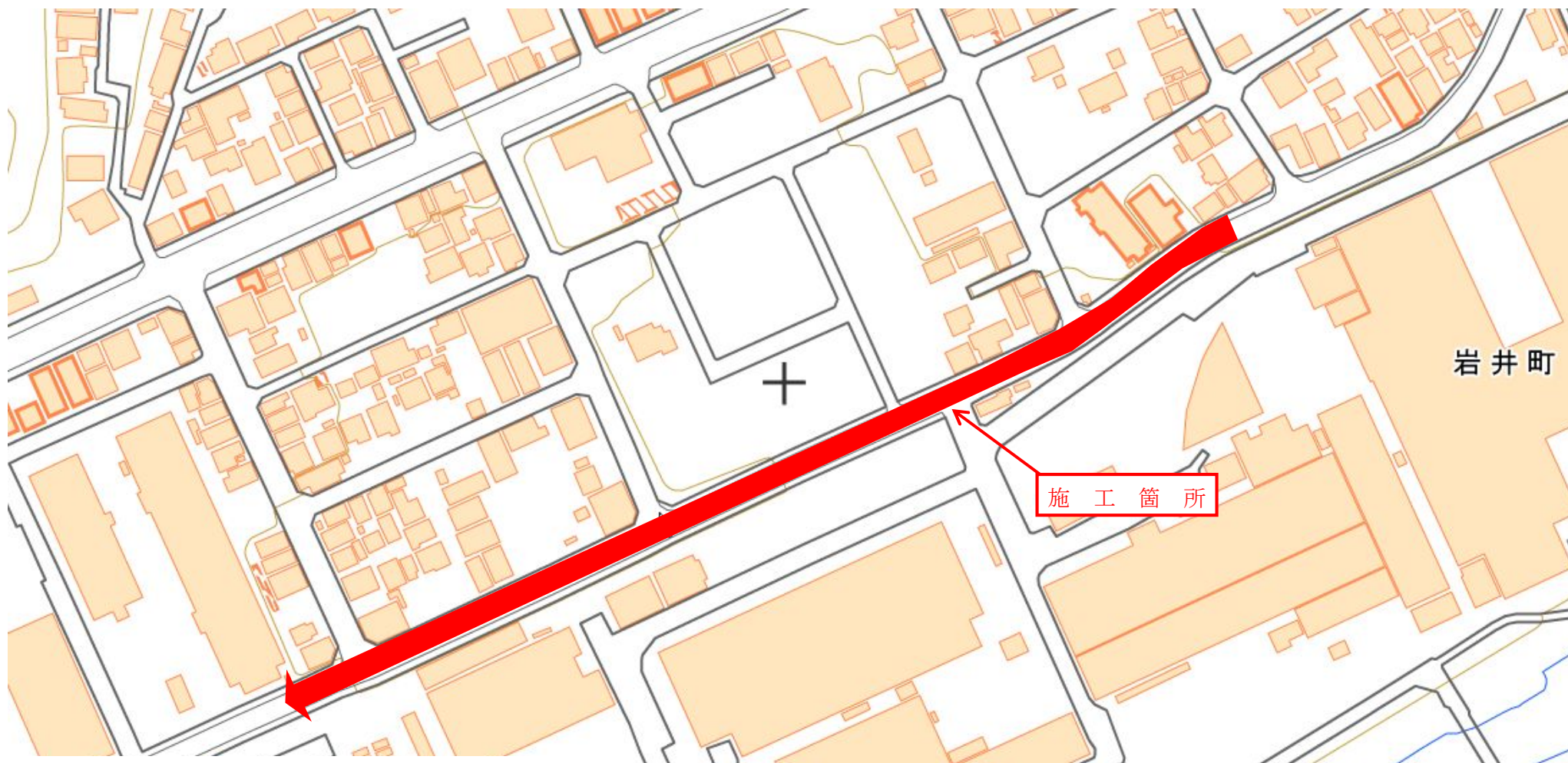
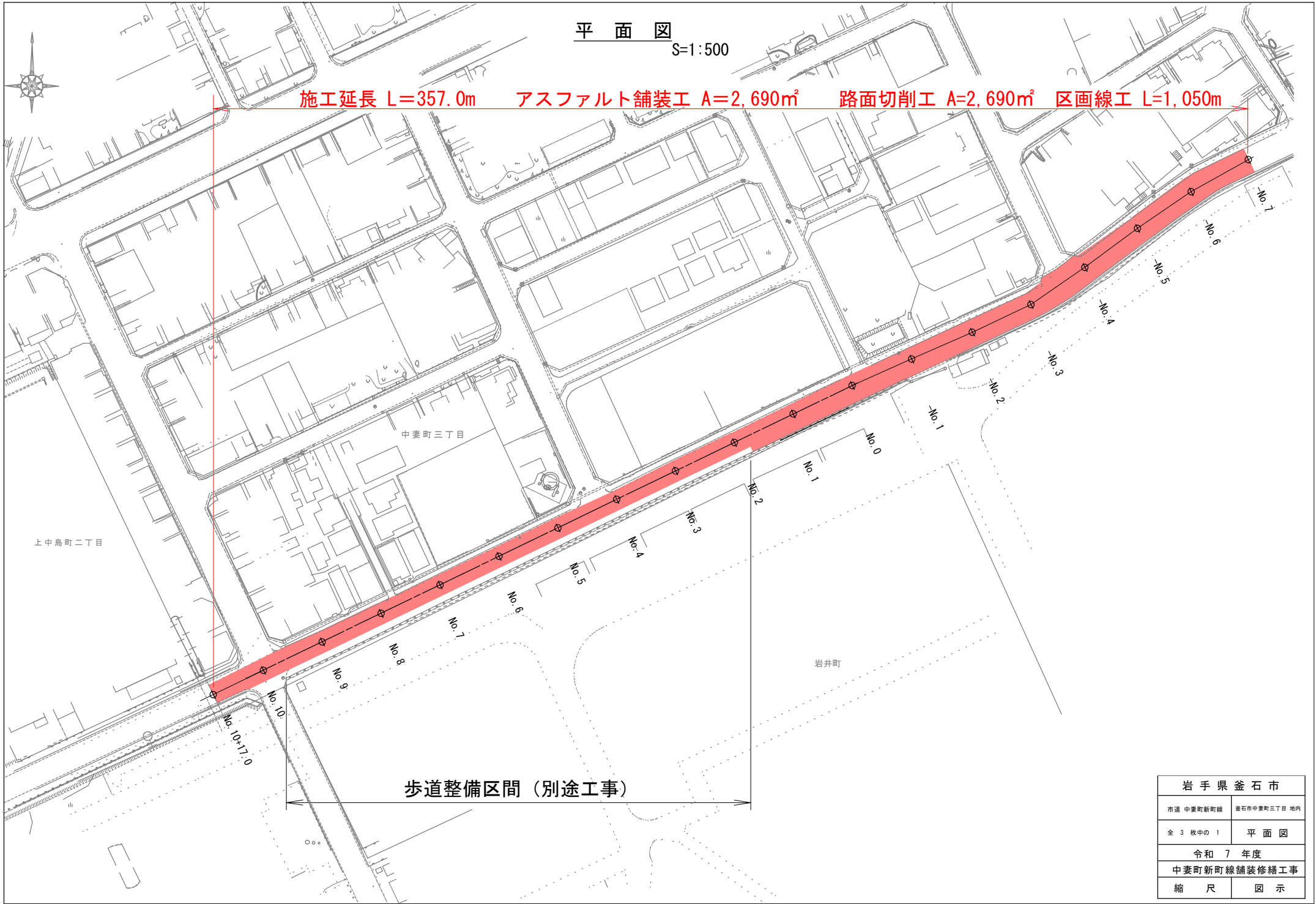


位置図



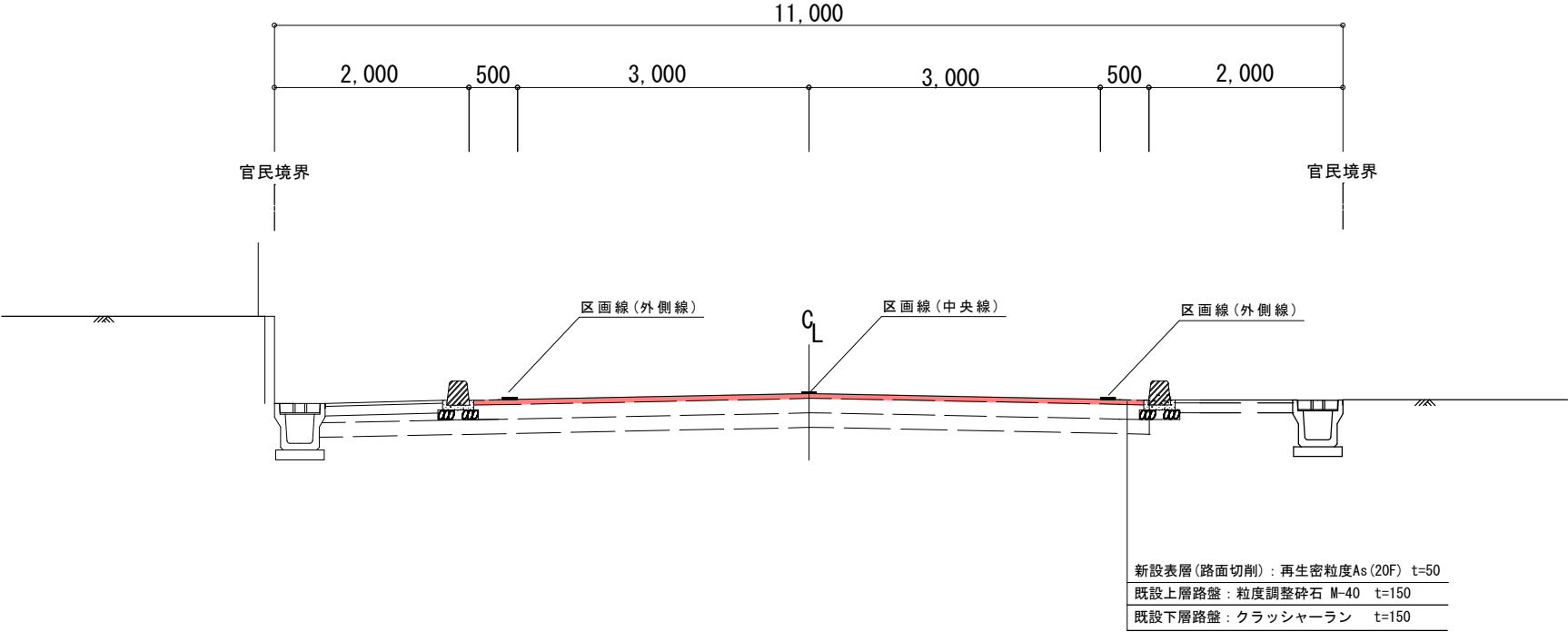
中妻町新町線舗装修繕工事施工箇所図





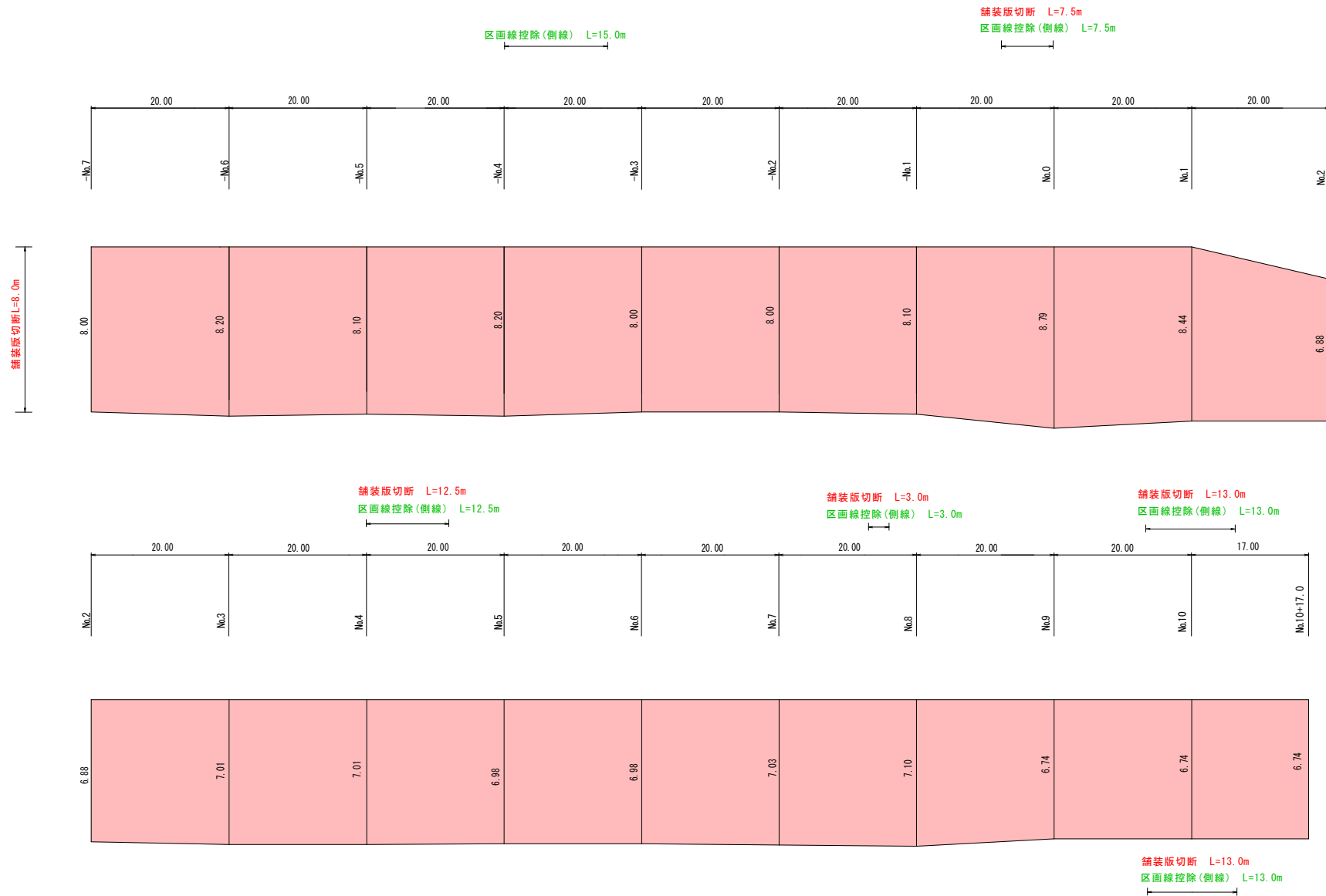
岩手県釜石市	
市道 中妻町新町線	釜石市中妻町三丁目 地内
全 3 枚中の 1	平面図
令和 7 年度	
中妻町新町線舗装修繕工事	
縮 尺	図 示

標準横断面
S=1:50



岩手県釜石市	
市道 中妻町新町線	釜石市中妻町三丁目 地内
全 3 枚中の 2	標準横断面
令和 7 年度	
中妻町新町線舗装修繕工事	
縮 尺	図 示

展開図
縦横 S=1/100
S=1/300



岩手県釜石市	
市道 中妻町新町線	釜石市中妻町三丁目 地内
全 3 枚中の 3	展開図
令和 7 年度	
中妻町新町線舗装修繕工事	
縮 尺	図 示